



PM

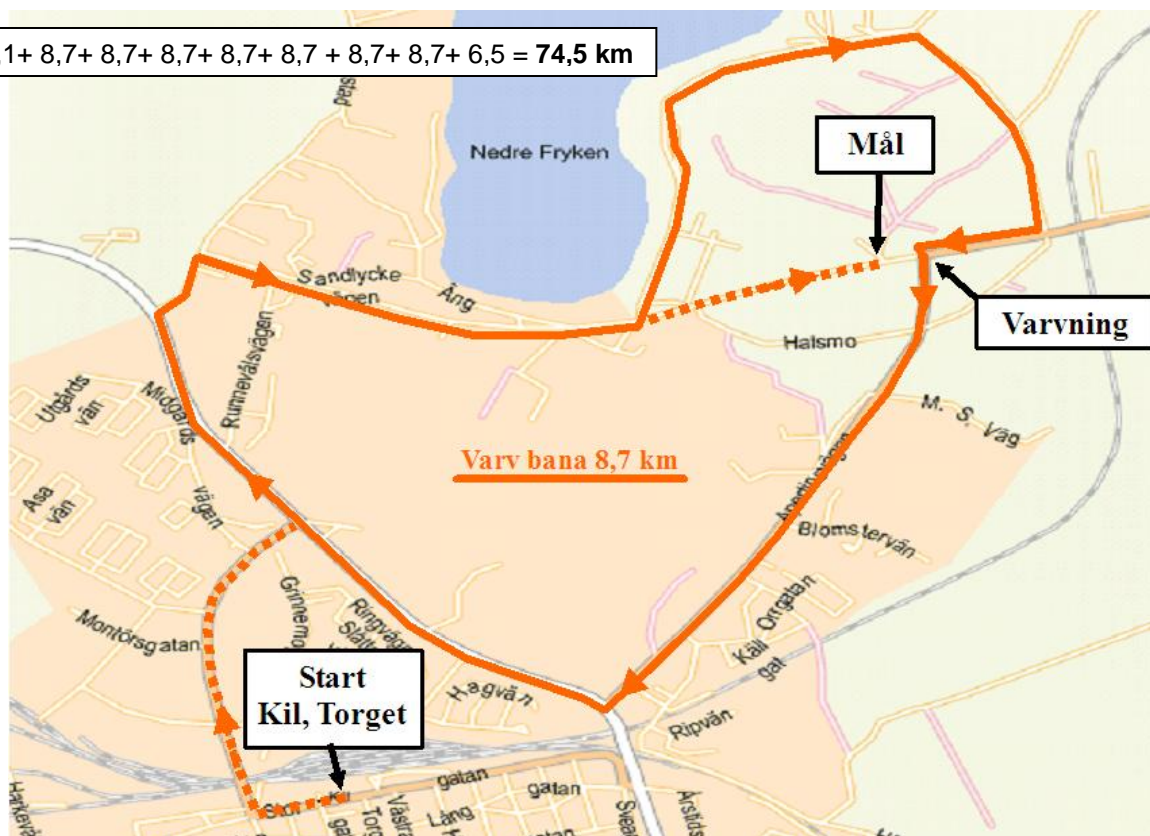
## Union Race Open 8 September 2007

Lördagen den 8 september

### Union Race Open, Damer

- Start på torget i Kil, kl. 10.00 med masterstart genom centrum.
- **Obligatorisk** definitivanmälan lämnas senast 2-1 ½ timme före start till kommissarie och målchef i lokalen för lagledarmötet.
- Efteranmälan kan ske fram till 1½ timme före start, mot dubbel anmälningsavgift.
- Lagledarmöte: kl. 09.00 i Bibliotekts huset i Kil, vid starten.
- Obligatorisk inskrivning för cyklister på torget med början kl. 09.30
- Distans: 74,5 km
- Mål vid Frykstastugan.
- Omklädnings finns i Frykenstugan vid målet ca 2 km från staten.
- Poängfördelningen utfaller med 1,5 x poäng enligt cupreglerna. Mer info om detta på lagledarmötet.
- Priser enligt cupreglerna.
- Alla lag skall ha egen servicebil med mekaniker och förare, som genomgått utbildning. Det är inte tillåtet att dela servicebil mellan lagen. Bilar skall utrustas med tävlingsradio som arrangör tillhandahåller. Hyra av kommunikationsradio 300:-.
- Två neutrala servicebilar.
- Nummerlappar hämtas vid starten på torget från kl. 09.00.
- Övriga frågor och information hänvisas till lagledarmötet eller till Krister Lergård 070-863 16 99 (tävlingsfrågor) och Peter Sandqvist 070-338 85 77. För mera info se [www.kca.se/uro](http://www.kca.se/uro)

$7,1 + 8,7 + 8,7 + 8,7 + 8,7 + 8,7 + 8,7 + 8,7 + 8,7 + 6,5 = 74,5 \text{ km}$



## Union Race Open 2007 Damer

Passertider vid olika medelhastigheter

Start	Plats	Km	Passertider vid olika medelhastigheter			
			35,0 km/h	37,0 km/h	39,0 km/h	41,0 km/h
<b>10:00</b>	<b>Kil, Torget</b>	0,0 vä <b>Storgatan</b>	10:00	10:00	10:00	10:00
	Storgatan, rondell	0,3 hö mot Viksta	10:00	10:00	10:00	10:00
	Viksta	1,6 vä väg 715	10:02	10:02	10:02	10:02
	Väg 715	2,5 hö väg 716	10:04	10:04	10:03	10:03
	Väg 716	2,8 hö väg 714 mot frykstabadet	10:04	10:04	10:04	10:04
	Frykstabadet	4,1 vä Sjöleden mot slalombacken	10:07	10:06	10:06	10:06
	Sjöleden	5,8 hö väg 710	10:09	10:09	10:08	10:08
	Väg 710	6,8 hö väg 714	10:11	10:11	10:10	10:09
	Väg 714	7,1 vä <b>Varvning, Apertinsvägen</b>	10:12	10:11	10:10	10:10
	Apertinsvägen	9,1 hö väg 715	10:15	10:14	10:14	10:13
	Väg 715	11,2 hö väg 716	10:19	10:18	10:17	10:16
	Väg 716	11,5 hö väg 714 mot frykstabadet	10:19	10:18	10:17	10:16
	Frykstabadet	12,9 vä Sjöleden mot slalombacken	10:22	10:20	10:19	10:18
	Sjöleden	14,5 hö väg 710	10:24	10:23	10:22	10:21
	Väg 710	15,5 hö väg 714	10:26	10:25	10:23	10:22
	Väg 714	15,8 vä <b>Varvning, Apertinsvägen</b>	10:27	10:25	10:24	10:23
	Väg 714	24,5 vä <b>Varvning, Apertinsvägen</b>	10:42	10:39	10:37	10:35
	Väg 714	33,2 vä <b>Varvning, Apertinsvägen</b>	10:56	10:53	10:51	10:48
	Väg 714	41,9 vä <b>Varvning, Apertinsvägen</b>	11:11	11:07	11:04	11:01
	Väg 714	50,6 vä <b>Varvning, Apertinsvägen</b>	11:26	11:22	11:17	11:14
	Väg 714	59,3 vä <b>Varvning, Apertinsvägen</b>	11:41	11:36	11:31	11:26
	Väg 714	68,0 vä <b>Varvning, Apertinsvägen</b>	11:56	11:50	11:44	11:39
	Apertinsvägen	70,0 hö väg 715	12:00	11:53	11:47	11:42
	Väg 715	72,1 hö väg 716	12:03	11:56	11:50	11:45
	Väg 716	72,4 hö väg 714 mot frykstabadet och mål	12:04	11:57	11:51	11:45
	Mål	74,5 <b>Mål, Frykstastugan</b>	12:07	12:00	11:54	11:49
			35,0 km/h	37,0 km/h	39,0 km/h	41,0 km/h



Lecab

Studie  
främjandet

SCANAUTO

KUNGSLEDEN



cyclecomponents.com

Uddmec AB

JENNVIK  
FASTIGHETSSERVICE AB

Carl LAMM

SM BILAR  
Karlstad

partnerdata

Ställningsservice Br.  
Jern i Skoghall AB

FUJITSU COMPUTERS  
SIEMENS

KILS KOMMUN

SUNNE  
KOMMUN

Munkfors kommun

Forshaga kommun

Lördagen den 8 september

**Union Race Open, Herrar**

- Start på torget i Kil kl. 14.00 med masterstart genom centrum.
- **Obligatorisk** definitivansmälan lämnas senast 2-1 ½ timme före start till kommissarie och målchef i lokalen för lagledarmötet.
- Efteranmälan kan ske fram till 1½ timme före start, mot dubbel anmälningsavgift.
- Lagledarmöte kl. 13.00 i Biblioteks huset vid starten.
- **Obligatorisk** inskrivning för cyklister på torget med början kl. 13.00
- Distans: 183,1 km.
- Mål vid Frykstastugan.
- Omklädning finns i Frykenstugan vid målet ca 2 km från staten.
- **OBS! De cyklister som blir mer än 15 minuter efter huvudklungan tas ur tävlingen.**
- Poängfördelningen utfaller med 1,5 x poäng enligt cupreglerna. Mer info om detta på lagledarmötet.
- Priser enligt cupreglerna.
- Alla lag skall ha egen servicebil med mekaniker och förare, som genomgått utbildning. Det är inte tillåtet att dela servicebil mellan lagen. Bilar skall utrustas med tävlingsradio som arrangör tillhandahåller. Hyra av kommunikationsradio 300:-.
- 3 st. neutrala servicebilar kommer att finnas med i karavanen.
- Nummerlappar hämtas vid starten på torget från kl. 13.00.
- Det finns en fast lagningssträcka ut med banan. Vidare information om langning ges på lagledarmötet.
- 4 st spurtpriser kommer att delas ut. Spurtpris hålls i Sunne, Munkfors, Forshaga, och Deje.
- 3 st bergspris kommer att delas ut. Bergspris i Nilsby och mellan Sunne och Munkfors.
- Sjukvårdsinformation: Telefonnummer vid allvarlig olycka:  
Centralsjukhuset i Karlstad akuten 054-615454. SOS Sverige 112.
- Övriga frågor och information hänvisas till lagledarmötet eller till Krister Lergård 070-863 16 99 (tävlingsfrågor) och Peter Sandqvist 070-338 85 77. Deltagarlistor på [www.kca.se/uro](http://www.kca.se/uro)




**Lecab**



**SCANAUTO**

**KUNGSLEDEN**



cyclecomponents  com

**Uddmec AB**

JENNVIK  
FASTIGHETSSERVICE AB

**Carl LAMM**

**SM BILAR**  
Karlstad

**partnerdata**

Ställningsservice Br.  
Jern i Skoghall AB 

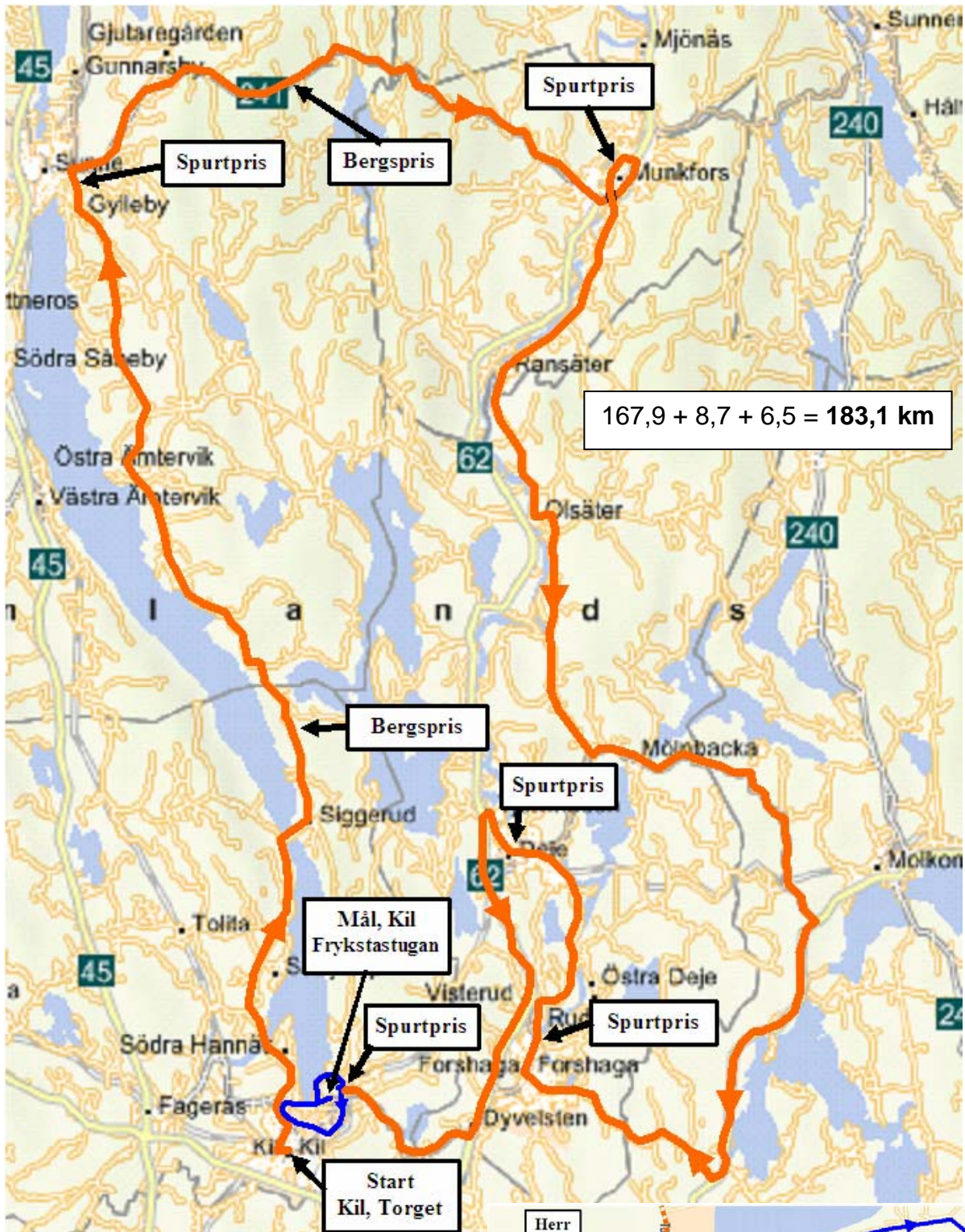
**FUJITSU** COMPUTERS  
**SIEMENS**

**KILS KOMMUN**

**SUNNE**  
KOMMUN

**Munkfors kommun**

**Forshaga kommun**



## Union Race Open 2007 Herrar

Start	Plats	Km		Passertider vid olika medelhastigheter			
				km/h	km/h	km/h	km/h
				38,0	40,0	42,0	44,0
14:00	<b>Kil, Torget</b>	0,0	vä <b>Storgatan</b>	14:00	14:00	14:00	14:00
	Storgatan, Rondell	0,3	hö mot Viksta	14:00	14:00	14:00	14:00
	Viksta	1,6	vä väg 715	14:02	14:02	14:02	14:02
	Väg 715	2,5	hö väg 716	14:03	14:03	14:03	14:03
	Nilsby väg 716	15,1	vä mot Ö Ämtervik	14:23	14:22	14:21	14:20
	Väg 716	18,4	<b>Bergspris</b>	14:29	14:27	14:26	14:25
	Sunne väg 716	44,3	<b>Spurtpris</b>	15:09	15:06	15:03	15:00
	Sunne väg 716	44,6	hö väg 241 mot Munkfors	15:10	15:06	15:03	15:00
	Väg 241	46,3	vä väg 241 mot Munkfors	15:13	15:09	15:06	15:03
	Väg 241	55,2	<b>Bergspris</b>	15:26	15:22	15:18	15:14
	Väg 241	71,3	vä väg 62 mot Munkfors	15:52	15:46	15:41	15:37
	Väg 62, rondell	72,9	vä Munkfors Centrum	15:55	15:49	15:44	15:39
	Munkfors, rondell	73,0	vä Tallåsvägen	15:55	15:49	15:44	15:39
	Munkfors	73,3	<b>Spurtpris</b>	15:55	15:49	15:44	15:39
	Tallåsvägen	73,7	vä Bliavägen	15:56	15:50	15:45	15:40
	Ransäter	82,2	vä mot Olsäter	16:09	16:03	15:57	15:52
	Olsäter	88,5	vä mot Mölnbacka	16:19	16:12	16:06	16:00
	Väg 733	98,9	vä mot Mölnbacka	16:36	16:28	16:21	16:14
	Mölnbacka	100,0	Mölnbacka	16:37	16:30	16:22	16:16
	Mölnbacka	101,1	vä mot Molkom, <b>Langning</b>	16:39	16:31	16:24	16:17
	Väg 752	113,1	hö väg 63 mot Karlstad	16:58	16:49	16:41	16:34
	Väg 63	124,9	hö mot Forshaga	17:17	17:07	16:58	16:50
	Skivedsleden	134,5	hö mot Forshaga centrum	17:32	17:21	17:12	17:03
	Forshaga centrum	135,0	<b>Spurtpris</b>	17:33	17:22	17:12	17:04
	Storgatan	137,5	hö mot Östra Deje	17:37	17:26	17:16	17:07
	Deje centrum	146,2	<b>Spurtpris</b>	17:50	17:39	17:28	17:19
	Älvdalsvägen	148,0	vä väg 62 mot Karlstad	17:53	17:42	17:31	17:21
	Väg 62	160,7	hö väg 714 mot Kil	18:13	18:01	17:49	17:39
	Väg 714	167,8	<b>Spurtpris</b>	18:24	18:11	17:59	17:48
	Väg 714	167,9	vä <b>Varvning, Apertinvägen</b>	18:25	18:11	17:59	17:48
	Apertinvägen	169,9	hö väg 715	18:28	18:14	18:02	17:51
	Väg 715	172,0	hö väg 716	18:31	18:18	18:05	17:54
	Väg 716	172,3	hö väg 714 mot Frykstabadet	18:32	18:18	18:06	17:54
	Frykstabadet	173,7	vä Sjöleden	18:34	18:20	18:08	17:56
	Sjöleden	175,3	hö Väg 710	18:36	18:22	18:10	17:59
	Väg 710	176,3	hö väg 714	18:38	18:24	18:11	18:00
	Väg 714	176,6	vä <b>Varvning, Apertinvägen</b>	18:38	18:24	18:12	18:00
	Apertinvägen	178,6	hö väg 715	18:42	18:27	18:15	18:03
	Väg 715	180,7	hö Väg 716	18:45	18:31	18:18	18:06
	Väg 716	181,0	hö väg 714 mot Frykstabadet och mål	18:45	18:31	18:18	18:06
	Mål	183,1	hö <b>Mål, Frykstastugan</b>	18:49	18:34	18:21	18:09
				38,0	40,0	42,0	44,0
				km/h	km/h	km/h	km/h